

3386200

3386400

3386600

5943200

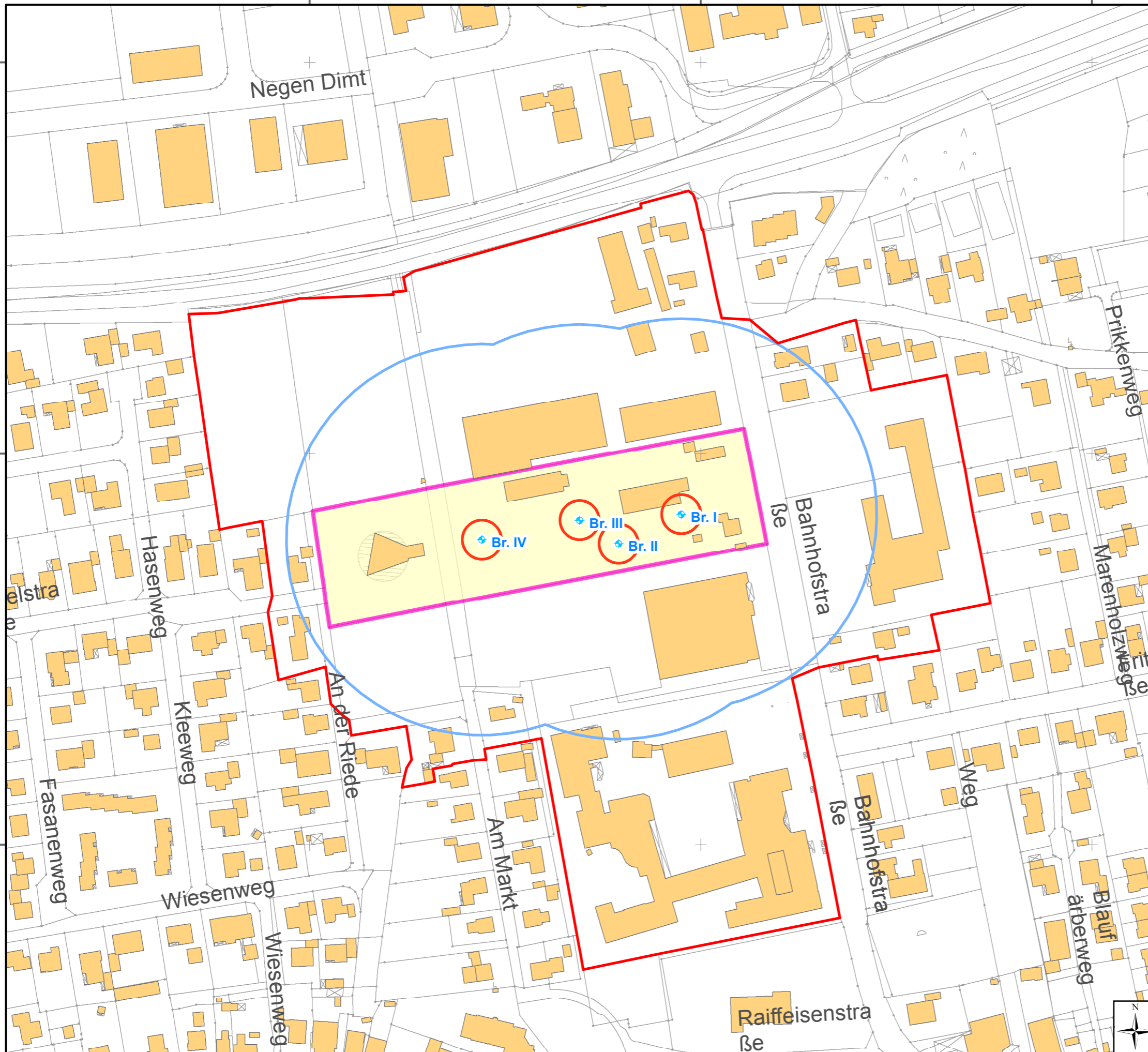
5943000

5942800

3386200

3386400






3386600



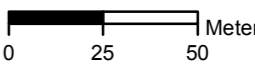
**Wasserschutzgebiet Hage
Detailkarte der Schutzzone II**



Zeichenerklärung

-  Förderbrunnen WW Hage
-  Wasserwerksgelände
-  Schutzzone I
-  Schutzzone II
(gemäß DVGW-Arbeitsblatt W 101: minimale Ausdehnung von 100 Meter um die Förderbrunnen)
-  Schutzzone II - flurstücksgenaue Abgrenzung

**Teil 3 - Karten der Schutzgebietsabgrenzung -
Anlage 3: Abgrenzung der Engeren Schutzzone (Zone II)**

Maßstab:	1:2.000 (auf DIN A3)
	 0 25 50 Meter

Kartengrundlage:	ALK-Daten
------------------	-----------

Datengrundlage:	Geofachdaten: NIEDERSACHSEN WASSER
-----------------	------------------------------------

Bearbeiter: J. Teppema Stand: Dezember 2013	 <small>Donnerschwer Str. 72-80 26123 Oldenburg Telefon: 0441 / 5707 - 530 Telefax: 0441 / 5707 - 535 info@niedersachsen-wasser.de</small>
--	--

Quelle:
Auszug aus den Geobasisdaten der Niedersächsischen Vermessungs- und Katasterverwaltung, © 2011