






Wasserschutzgebiet für das Wasserwerk Hage; 1. Änderung der Wasserschutzgebietsverordnung Hage



- Zeichenerklärung**
-  Flurstücksgenaue Abgrenzung des Wasserschutzgebietes
 -  Grenze zwischen den Schutzzonen III A und III B
 -  Flurstücksgenaue Abgrenzung der Engeren Schutzzone (Zone II)

Übersichtskarte des Wasserschutzgebietes für das Wasserwerk Hage; 1. Änderung der Wasserschutzgebietsverordnung Hage

Maßstab:	1:50.000 (auf DIN A3)
	
Kartengrundlage:	DTK100
Datengrundlage:	Geofachdaten: NIEDERSACHSEN WASSER
Bearbeiter: J. Teppema Oktober 2022	 Donnerschwer Str. 72-80 26123 Oldenburg Telefon: 0441 / 5707 - 530 Telefax: 0441 / 5707 - 585 info@niedersachsen-wasser.de

Quelle: Auszug aus den Geobasisdaten der Niedersächsischen Vermessungs- und Katasterverwaltung, © 2011