








## Wasserschutzgebietsantrag für das Wasserwerk Marienhaf


### Zeichenerklärung

-  Wasserwerk Marienhaf
-  Gemeindegrenzen
-  Landkreisgrenzen
-  Unterirdisches Wassereinzugsgebiet
-  Flurstücksgenaue Abgrenzung des geplanten Wasserschutzgebietes; Vorschlag OOWV
-  Schutzzone IIIA; Vorschlag OOWV

### Übersichtskarte des geplanten Wasserschutzgebietes für das Wasserwerk Marienhaf

Maßstab:	1:60.000 (auf DIN A3)
	0 0,5 1 1,5 2 km 

Kartengrundlage:	DTK100
Datengrundlage:	Geofachdaten: NIEDERSACHSEN WASSER
Bearbeiter / Stand:	OOWV; OE GH; J. Teppema; 26. Februar 2014

 **OOWV** Oldenburgisch-Ostfriesischer Wasserverband  
 Telefon: 04401 916-0  
 Postfach 1363, 26913 Brake  
 Georgstr. 4, 26919 Brake  
 E-mail: oowv.brake@oowv.de  
 Internet: www.oowv.de  
 Telefax: 04401 916-3399  
 E-mail: oowv.brake@oowv.de

Quelle: Auszug aus den Geobasisdaten der Niedersächsischen Vermessungs- und Katasterverwaltung, © 2011

