




### Legende

 Schutzgebietsgrenze  
 (Die schwarze Linie an der Innenseite des halbtransparenten grauen Flasterbandes kennzeichnet die Grenze des Landschaftsschutzgebietes)

### Anlage 2.1

**Detailkarte 1 zur Verordnung über das Landschaftsschutzgebiet "Ostfriesische Meere" in den Gemeinden Südbrookmerland, Ihlow, Hinte, Upgant-Schott und Wirdum auf dem Gebiet des Landkreises Aurich sowie im Stadtteil Uphusen/Marienwehr der kreisfreien Stadt Emden**



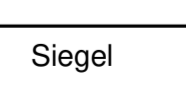
Stadt Emden  
 Frickesteinplatz 2  
 26721 Emden

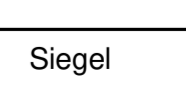


Landkreis Aurich  
 Fischteichweg 7-13  
 26603 Aurich

Maßstab 1: 10.000

Stand: 13.08.2020

Datum  Der Oberbürgermeister

Datum  Der Landrat

