


Legende

 Schutzgebietsgrenze
 (Die schwarze Linie an der Innenseite des halbdurchsichtigen grauen Rasterbändes kennzeichnet die Grenze des Landschaftsschutzgebietes)

 Landkreisgrenze

Anlage 2.2

Detailkarte 2 zur Verordnung über das Landschaftsschutzgebiet "Ostfriesische Meere" in den Gemeinden Südbrookerland, Ihlow, Hinte, Uggant-Schott und Wirdum auf dem Gebiet des Landkreises Aurich sowie im Stadtteil Uphusen/Marienwehr der kreisfreien Stadt Emden



Stadt Emden

Stadt Emden
 Frickesteinplatz 2
 26721 Emden

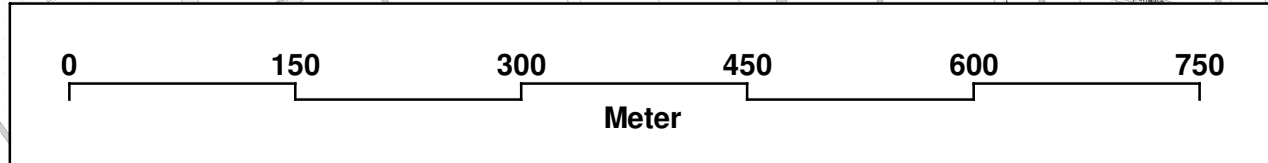
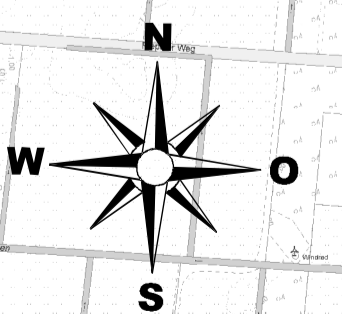


LANDKREIS AURICH

Landkreis Aurich
 Fischteichweg 7-13
 26603 Aurich

Maßstab 1:10.000

Stand: 13.08.2020



Datum Siegel Der Oberbürgermeister

Datum Siegel Der Landrat