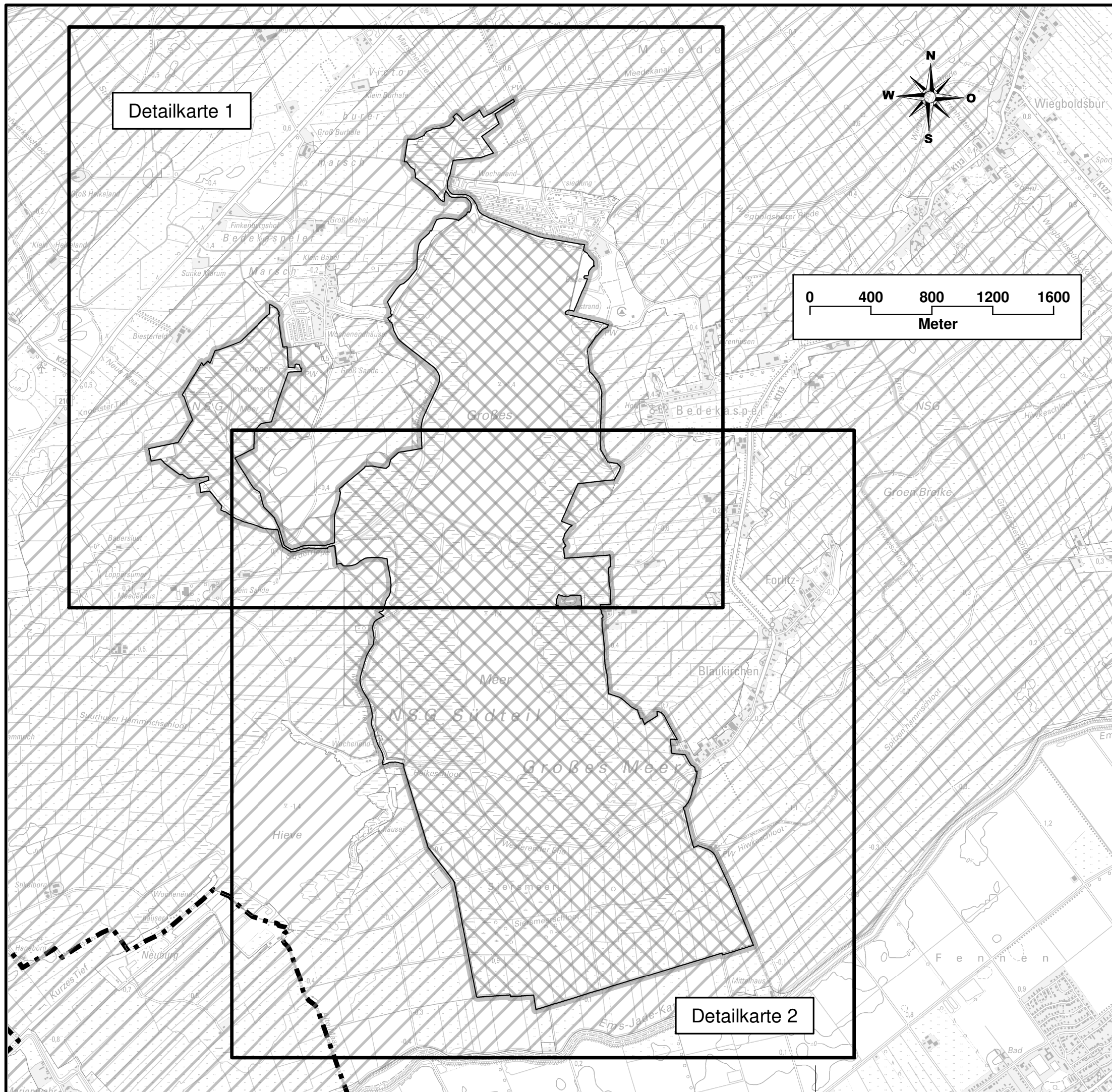


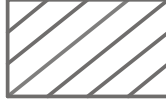



# Anlage 1

## Übersichtskarte zur Verordnung über das Naturschutzgebiet "Großes Meer, Loppersumer Meer" in den Gemeinden Südbrookmerland und Hinte auf dem Gebiet des Landkreises Aurich



### Legende

-  Schutzgebietsgrenze  
(Die schwarze Linie an der Innenseite des halbdurchsichtigen grauen Rasterbandes kennzeichnet die Grenze des Naturschutzgebietes)
-  Fläche zur Umsetzung der FFH-Richtlinie FFH 004
-  Fläche zur Umsetzung der EU-Vogelschutzrichtlinie V09
-  Landkreisgrenze



Landkreis Aurich  
Fischteichweg 7-13  
26603 Aurich

Maßstab 1: 25.000

Stand: 13.08.2020

Datum

Siegel

Der Landrat

Quelle: Auszug aus den Geobasisdaten der Niedersächsischen Vermessungs- und Katasterverwaltung

© 2016

