
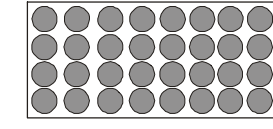



Legende

-  Schutzgebietsgrenze
(Die schwarze Linie an der Innenseite des halbtransparenten grauen Rasterbandes kennzeichnet die Grenze des Naturschutzgebietes)
-  Angelzonen 1 und 2 des Loppersumer Meeres
gem. § 4 Abs. 7 NSG-VG
-  Teilung Nordteil / Südteil Großes Meer

Anlage 2.1

Detailkarte 1 zur Verordnung über das Naturschutzgebiet
"Großes Meer, Loppersumer Meer" in den Gemeinden
Südbrookmerland und Hinte auf dem Gebiet des
Landkreises Aurich



Landkreis Aurich
Fischteichweg 7-13
26603 Aurich

Maßstab 1:5.000

Stand: 13.08.2020

Datum

Siegel

Der Landrat

Quelle: Auszug aus den Geobasisdaten der Niedersächsischen
Vermessungs- und Katasterverwaltung © 2016

