


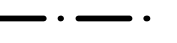


Anlage 2.3  
 Detailkarte 2.3 zur Verordnung über das Landschaftsschutzgebiet  
 "Fehnjer Tief und Umgebung" in den Gemeinden Großefehn und Ihlow  
 auf dem Gebiet des Landkreises Aurich sowie der Gemeinde Moormerland  
 und der Samtgemeinde Hesel mit den Mitgliedsgemeinden Hesel  
 und Neuemoor auf dem Gebiet des Landkreises Leer

 <b>LANDKREIS AURICH</b>	Landkreis Aurich Fischteichweg 7-13 26603 Aurich
 <b>LANDKREIS LEER</b>	Landkreis Leer Bergmannstr. 37 26789 Leer

Maßstab 1: 7.500	Stand: 11.11.2020
------------------	-------------------

**Legende**

-  Landschaftsschutzgebiet  
(Die schwarze Linie an der Innenseite des halbrtransparenten grauen Rasterbandes kennzeichnet die Grenze des Landschaftsschutzgebietes)
-  Naturschutzgebiet
-  Gewässerrandstreifen  
gemäß § 4 Abs. 3 Nr. 5 a
-  Landkreisgrenze

Datum	Siegel	Der Landrat
Datum	Siegel	Der Landrat

Quelle: Auszug aus den Geobasisdaten der Niedersächsischen Vermessungs- und Katasterverwaltung © 2016

